











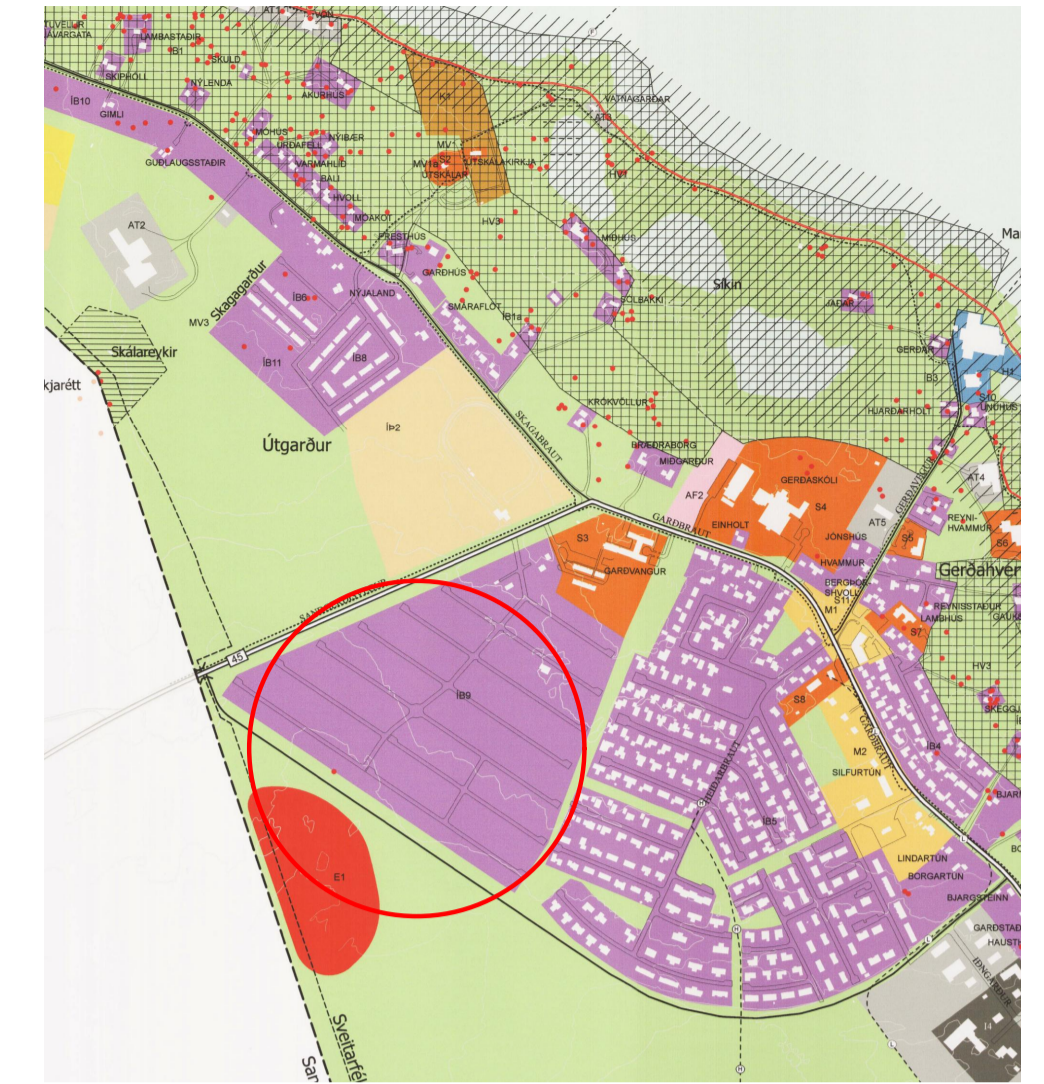


BREYTING Á DEILISKIPLAGI OFAN GARÐVANGS - ÍBÚÐARSVÆÐI ÍB9 - TEIGA OG KLAPPARHVERFI

SKÝRINGAR

-  Deiliskipulagsmörk
-  Byggingarreitir
-  Lóðarmörk
-  Bindandi byggingarlína
-  Gróður
-  Fjöldi bílastæða
-  Stærð lóðar
-  Nýtingarhlutfall
-  Hámarkshæð húsa
-  Húsnúmer
-  Stefna mænis
-  Bílastæði



HLUTI ÚR GILDANDI ADALSKIPLAGI 2013-2030

Deiliskipulagsbreyting Þessi samanstendur af uppdrætti 101 (fyrir breytingu), 102 (eftir breytingu) og "Greinigerð og skilmálar með breytingu á deiliskipulagi ofan Garðvangs, íbúðarsvæði ÍB9 - Teiga og Klapparhverfi" dags. janúar 2022.

Deiliskipulagsbreyting Þessi sem fengið hefur meðferð í samræmi við ákæði 1. mgr. 43. gr. skipulagslaga nr. 123/2010 var samþykkt í Framkvæmd- og skipulagsráði Suðurnesjabæjar

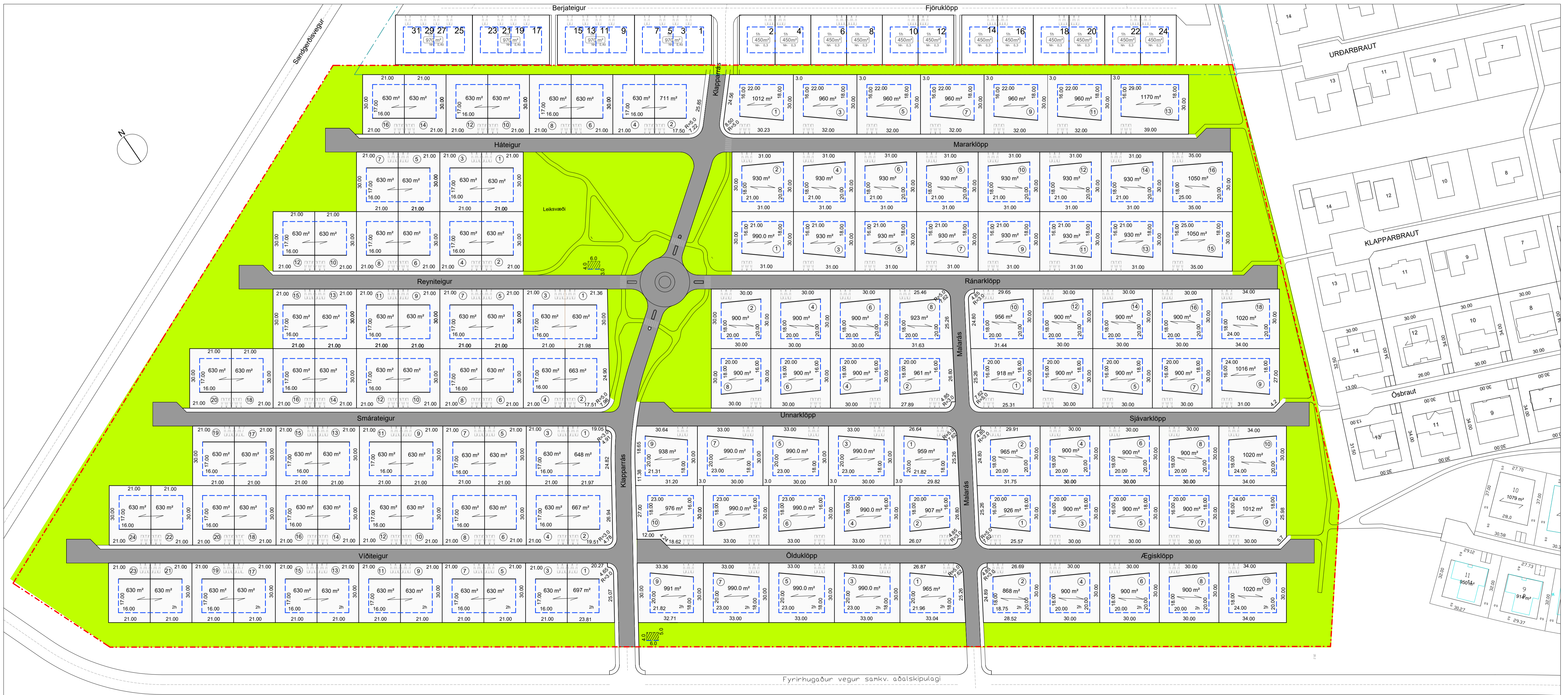
Þann _____ 2022 og í bæjarstjórn Suðurnesjabæjar

Þann _____ 2022.

Tilagan var auglýst frá _____ 2022 með athugasemdafresti til _____ 2022.

Auglýsing um gildistöku breytingarinnar var auglýst í B-deild Stjórnartíðinda Þann _____ 2022.

F.h. bæjarstjórnar Suðurnesjabæjar



Afstöðumynd - fyrir breytingu, samþykkt í bæjarstjórn Garðs 07.11.2007
Mkv. 1:1000