Aðalskipulag Suðurnesjabæjar 2022-2034 Aðalskipulagsuppdráttur - Vinnslutillaga

15. mars 2022

Blaðstærð: A0
Mælikvarði: 1:10.000 / 1:20.000

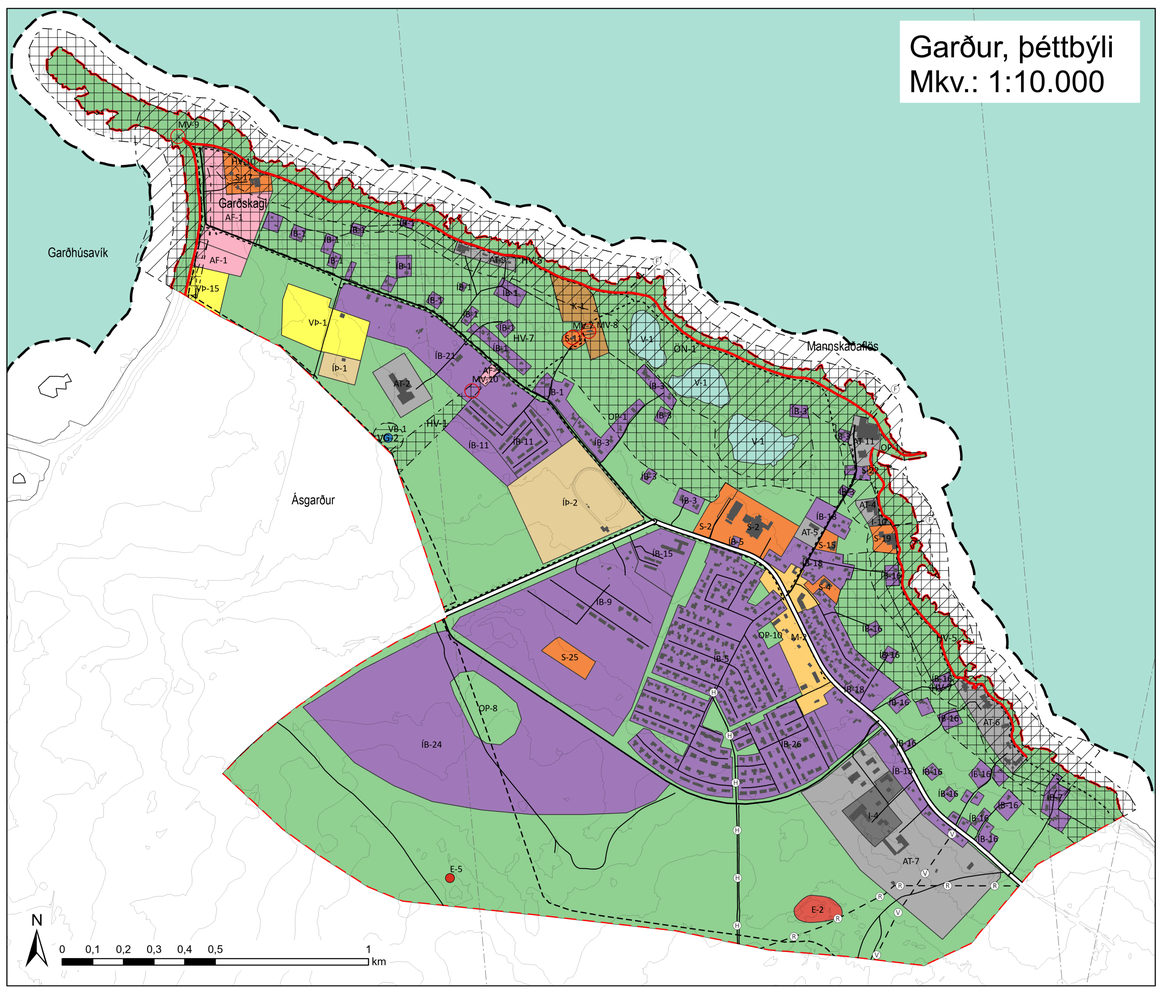

SKÝRINGAR

Skýringar á landnotkun

- Afþreyingar- og ferðamannasvæði
- Athafnasvæði
- Efnistöku- og efnislosunarsvæði
- Flugvellir
- Frístundabyggð
- Hafnir
- Iðnaðarsvæði
- Íbúðarbyggð
- Íþróttasvæði
- Kirkjugarðar og grafreitir
- Landbúnaðarsvæði
- Miðsvæði
- Opin svæði
- Óbyggð svæði
- Samfélagsþjónusta
- Skógræktar- og landgræðslusvæði
- Strandsvæði
- Vötn, ár og sjór
- Vatnsból
- Verslun og þjónusta
- Varnar- og öryggissvæði
- Þéttbýlismörk
- Hverfisvernd
- Önnur náttúruvernd
- Minjavernd
- Vatnsvernd grannsvæði
- Vatnsvernd fjarsvæði
- Varúðarsvæði
- Náttúruvá
- Hindranafletir flugvallar
- Skipulagsmörk
- Efnistöku- og efnislosunarsvæði
- Samfélagsþjónusta
- Skógræktar- og landgræðslusvæði
- Vatnsból
- Hverfisvernd
- Minjavernd
- Fornminjar
- Stofnvegur/stofnbraut
- Tengivegur/tengibraut
- Aðrir vegir og götur
- Hjólreiðaleið
- Göngu- og hjólreiðaleið
- Gönguleið
- Reiðleið
- Fráveita
- Hitaveita
- Ljósleiðari
- Rafveita, loftlína
- Rafveita, jarðstrengur
- Vatnsveita
- Sjóvarnargarður

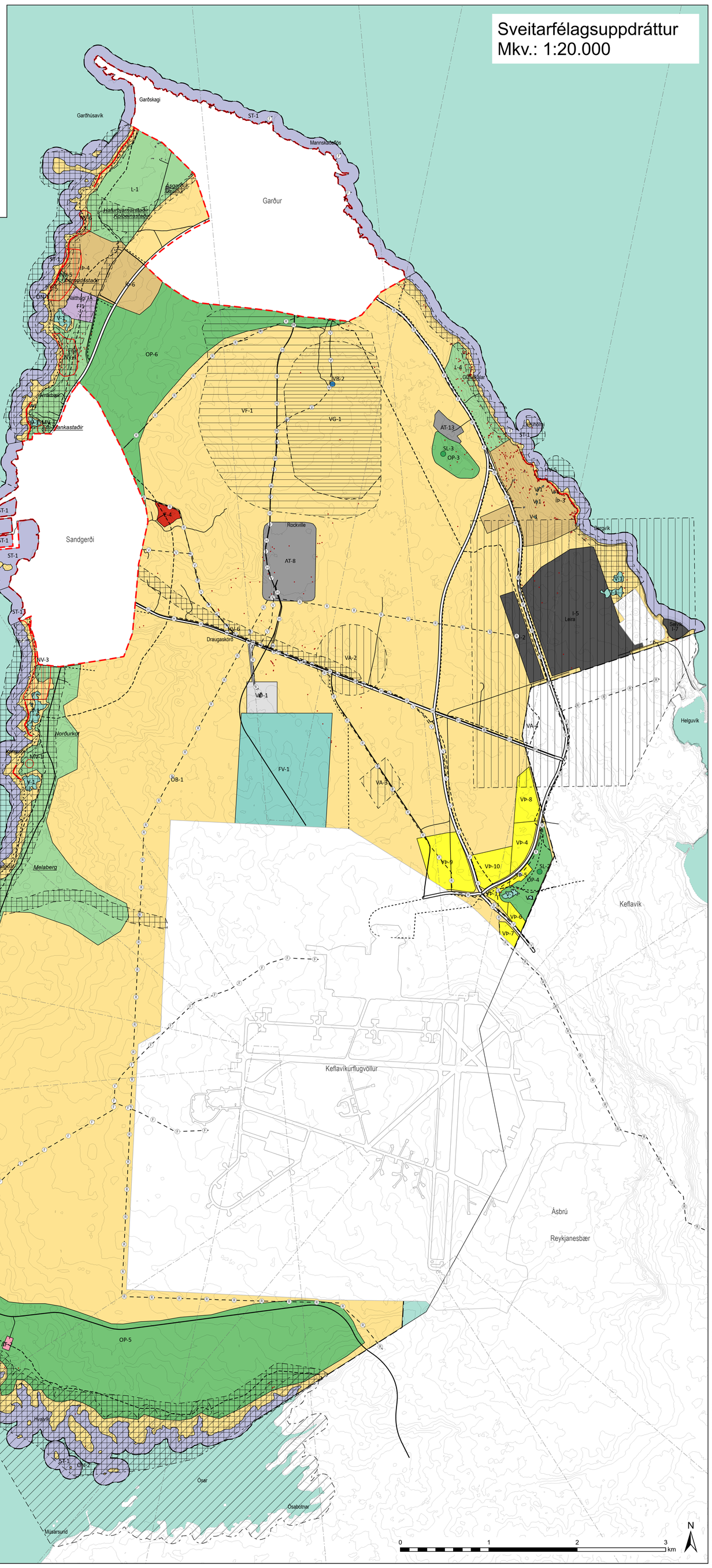

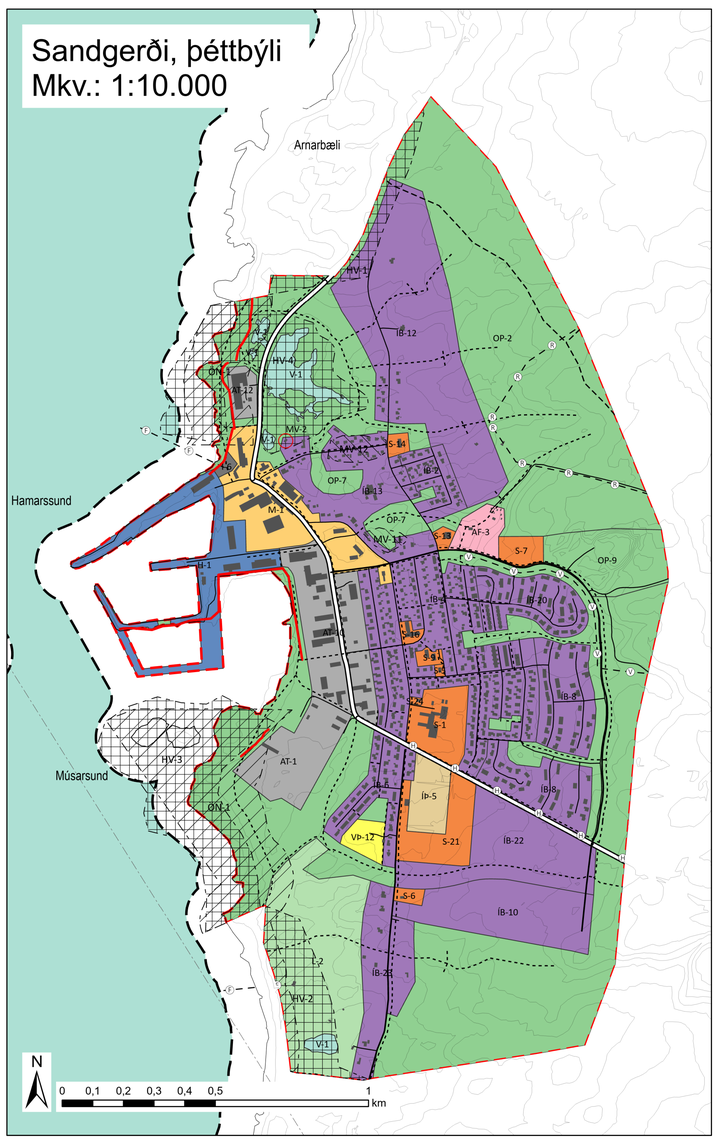

SAMÞYKKTIR

Aðalskipulag þetta, sem auglýst hefur verið samkvæmt 31. gr. skipulagslaga nr. 123/2010 m.s.br., var samþykkt í bæjarstjórn Suðurnesjabæjar þann _____ 2022.

_____

Aðalskipulag þetta var staðfest af Skipulagsstofnun þann _____ 2022.

_____

_____

ATH. fyrirvara vegna Keflavíkurflugvallar.

ÖNNUR SKIPULAGSGÖGN

Aðalskipulag Suðurnesjabæjar 2022-2034. Greinargerð - Vinnslutillaga. Dags. 15. mars 2022 - A4

Aðalskipulag Suðurnesjabæjar 2022-2034. Valkostagreining og umhverfismatsskýrsla. Dags. 15. mars 2022 - A4

Blaðstærð: A0
Hnitakerfi: Ísnet 93.
Landmælingar Íslands: 20 m hæðarlínur, örnefni og vatnafar.
Loftmyndir ehf.: 5 m hæðarlínur í þéttbýli.
Landupplýsingar unnar eftir myndkortum Loftmynda ehf.

Skipulagið er unnið fyrir sveitarstjórn Suðurnesjabæjar.

VERKÍS

Path: V:\19\19184\LU\grunnar\Kortavinnslur\4. ASKASK_SUDU_Landnotkun_NYTTVASK_SUDU_Uppdrattur.aprx